DATI TECNICI FUNZIONALI

AREE SOGGETTE A V.P.E.

STRADE DI ACCESSO DEFINITIVE

IMPIANTI

CONFINI AMMINISTRATIVI

DATI CARATTERISTICI

DATI DI COSTRUZIONE

PRESSIONE DI PROGETTO 75.0 bar
PRESSIONE MASSIMA DI ESERCIZIO (MOP) 64.0 bar
GRADO DI UTILIZZAZIONE DICHIARATO f - 0.57

REALIZZATO IN CONFORMITA' AL D.M. 17/04/2008

RIVESTIMENTO GIUNTI DI SALDATURA

FASCE TERMORESTRINGENTI C50 PRIMER (A.07.10.02)

DATI GENERALI

DN	100 (4")	SP	5.2	[UNI-EN]	2336.00 m
DN	150 (6")	SP	7.1	[UNI-EN]	64.00 m

LUNGHEZZA TOTALE IMPIANTO 2400.00 m.

FASE EMISSIONE Autorizzazione Unica 327

PLANIMETRIA 1:2000

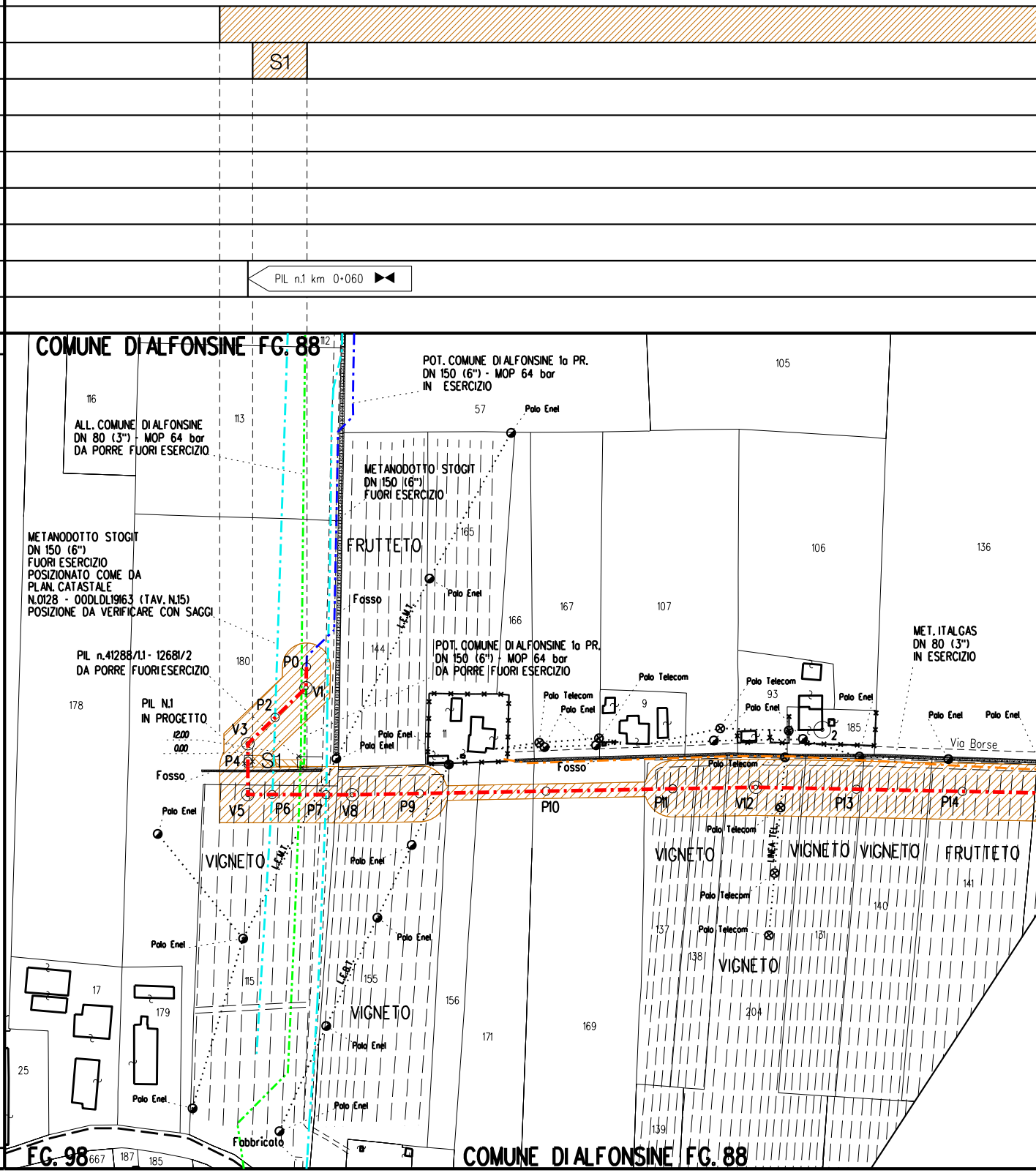
S1
PIL n.1 km 0+060
COMUNE DI ALFONSINE FG. 88
POT. COMUNE DI ALFONSINE 1a PR.
DN 150 (6") - MOP 64 bar
IN ESERCIZIO
ALL. COMUNE DI ALFONSINE
DN 80 (3") - MOP 64 bar
DA PORRE FUORI ESERCIZIO
METANODOTTO STOGIT
DN 150 (6")
FUORI ESERCIZIO
METANODOTTO STOGIT
DN 150 (6")
FUORI ESERCIZIO
POSIZIONATO COME DA
PLAN. CATASTALE
N.0128 - 00DLDL19163 (TAV. N.15)
POSIZIONE DA VERIFICARE CON SAGGI
PIL n.41288/1.1 - 12681/2
DA PORRE FUORI ESERCIZIO
PIL N.1
IN PROGETTO
12.00
0.00
POT. COMUNE DI ALFONSINE 1a PR.
DN 150 (6") - MOP 64 bar
DA PORRE FUORI ESERCIZIO
MET. ITALGAS
DN 80 (3")
IN ESERCIZIO
FRUTTETO
VIGNETO
Fosso
Via Borse
Fabbricato
Palo Enel
Palo Telecom
L.E.M.T.
LINEA TEL.
P0
V1
P2
V3
P4
V5
P6
P7
V8
P9
P10
P11
V12
P13
P14
116
113
57
105
106
136
165
166
167
107
144
180
178
11
9
93
185
137
138
131
140
141
204
115
155
156
171
169
139
17
179
25
FG. 98
667
187
185
COMUNE DI ALFONSINE FG. 88

CONFINI AMMINISTRATIVI

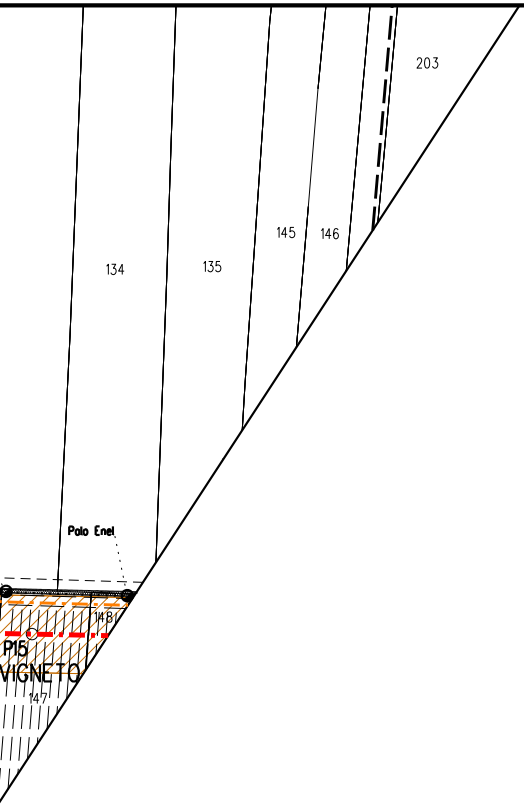
203
134
135
145
146
Polo Enel
148
P15
VIGNETO
147

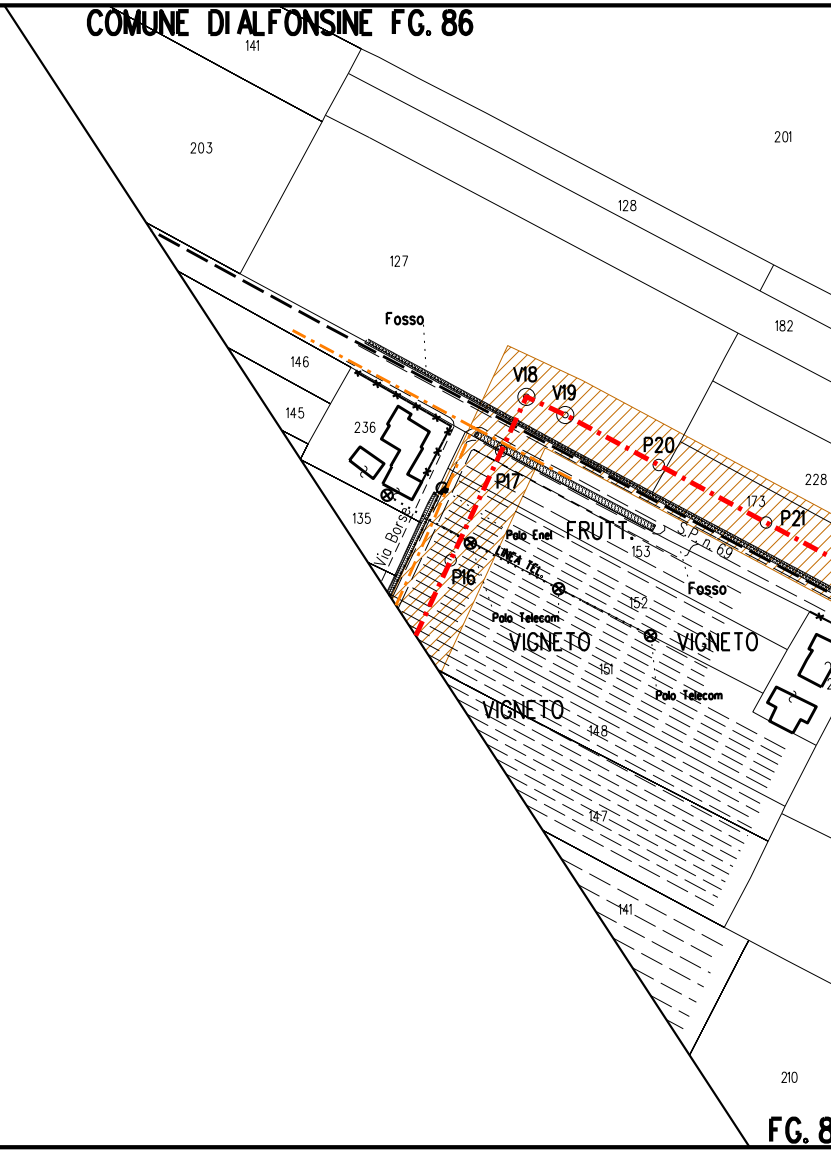
COMUNE DIALFONSINE FG. 86
141
203
201
128
127
182
Fosso
146
145
236
V18
V19
P20
228
P17
173
P21
135
Via Borse
Polo Enel
FRUTT.
153
S.P. n. 69
LINEA TEL.
P16
Fosso
152
Polo Telecom
VIGNETO
VIGNETO
151
Polo Telecom
VIGNETO
148
147
141
210
FG. 8

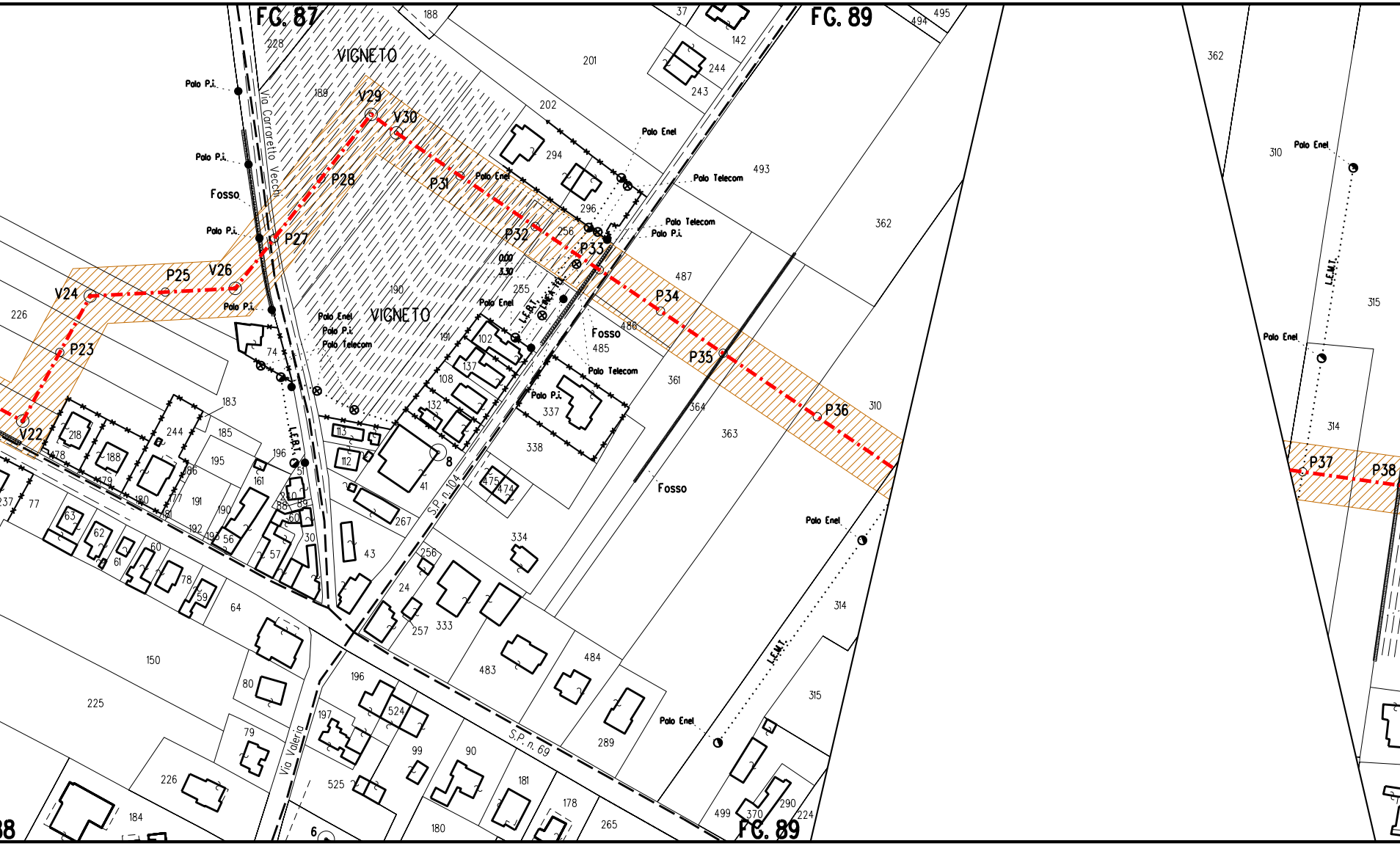
FG. 87
FG. 89
FG. 89
VIGNETO
VIGNETO
V22
P23
V24
P25
V26
P27
P28
V29
V30
P31
P32
P33
P34
P35
P36
P37
P38
Polo P.i.
Polo P.i.
Polo P.i.
Polo P.i.
Polo P.i.
Polo P.i.
Polo P.i.
Polo Enel
Polo Enel
Polo Enel
Polo Enel
Polo Enel
Polo Enel
Polo Enel
Polo Telecom
Polo Telecom
Polo Telecom
Polo Telecom
Fosso
Fosso
Fosso
Via Carraretto Vecchi
Via Valeria
S.P. n.104
S.P. n.69
L.E.B.T.
L.E.B.T.
LINEA TEL.
L.E.M.T.
L.E.M.T.
0.00
3.30
8
6
188
228
189
190
191
201
202
37
142
244
243
495
494
294
296
256
255
493
362
487
486
485
361
364
363
310
315
314
310
362
226
183
244
185
195
196
161
74
218
188
478
479
180
186
177
191
190
192
195
56
57
30
60
88
89
51
113
112
102
137
108
132
41
267
43
475
474
337
338
334
256
24
257
333
483
484
289
63
62
61
60
78
59
64
150
225
80
79
226
184
196
197
524
99
90
181
178
180
265
525
499
370
290
224
77
237
314
315

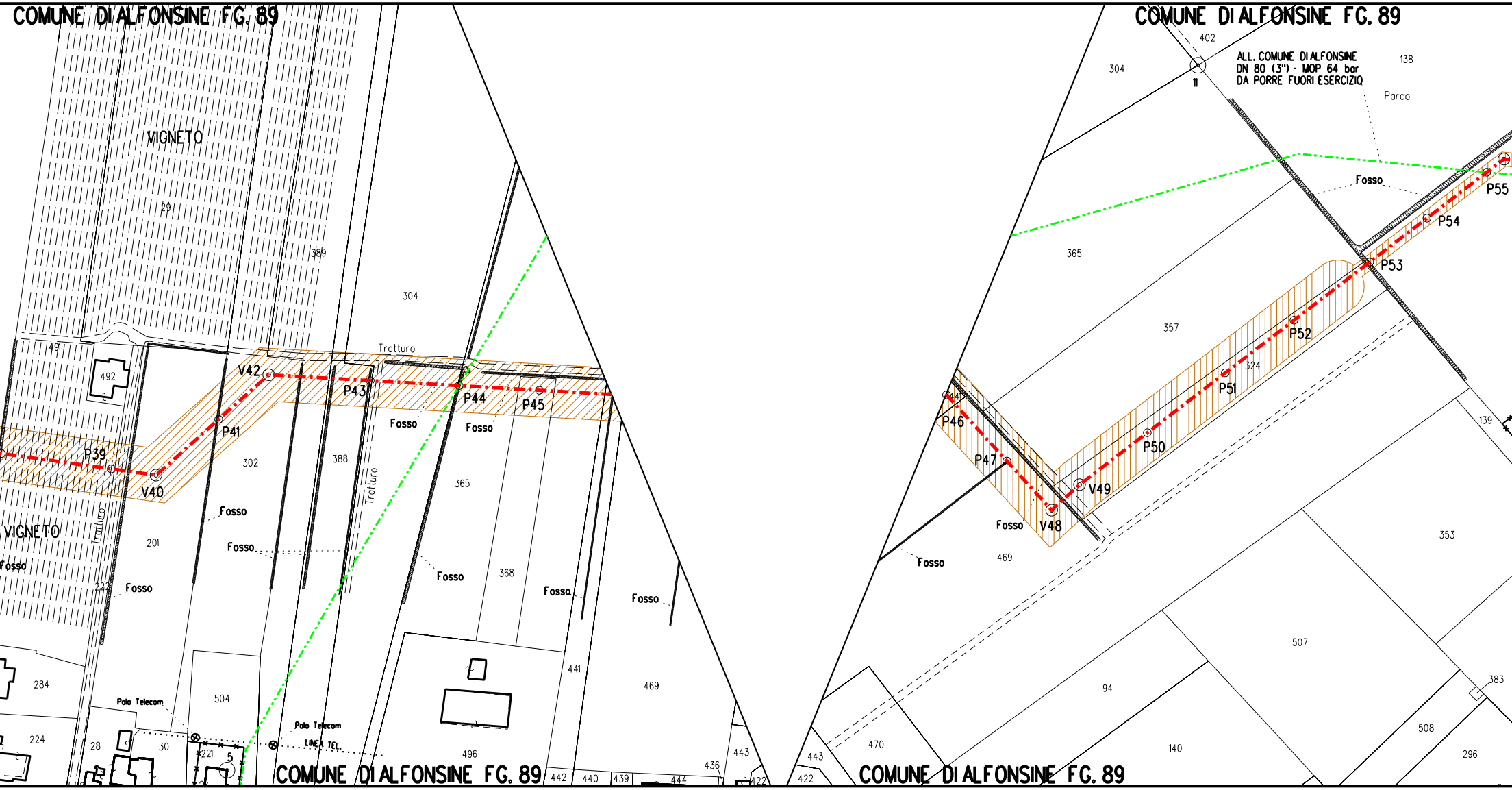
COMUNE DI ALFONSINE FG. 89
VIGNETO
29
389
304
491
492
Tratturo
V42
P43
P44
P45
P39
V40
P41
302
388
Tratturo
365
Fosso
Fosso
Fosso
Fosso
Fosso
VIGNETO
Tratturo
201
222
Fosso
Fosso
Fosso
368
Fosso
Fosso
284
224
Palo Telecom
504
28
30
221
5
Palo Telecom
LINEA TEL.
496
441
469
436
443
442
440
439
444
422
COMUNE DI ALFONSINE FG. 89
COMUNE DI ALFONSINE FG. 89
402
304
11
ALL. COMUNE DI ALFONSINE
DN 80 (3") - MOP 64 bar
DA PORRE FUORI ESERCIZIO
138
Parco
Fosso
P55
P54
P53
365
357
P52
324
P51
P50
P46
P47
V49
V48
Fosso
469
Fosso
139
353
507
94
383
508
296
140
470
443
422
COMUNE DI ALFONSINE FG. 89

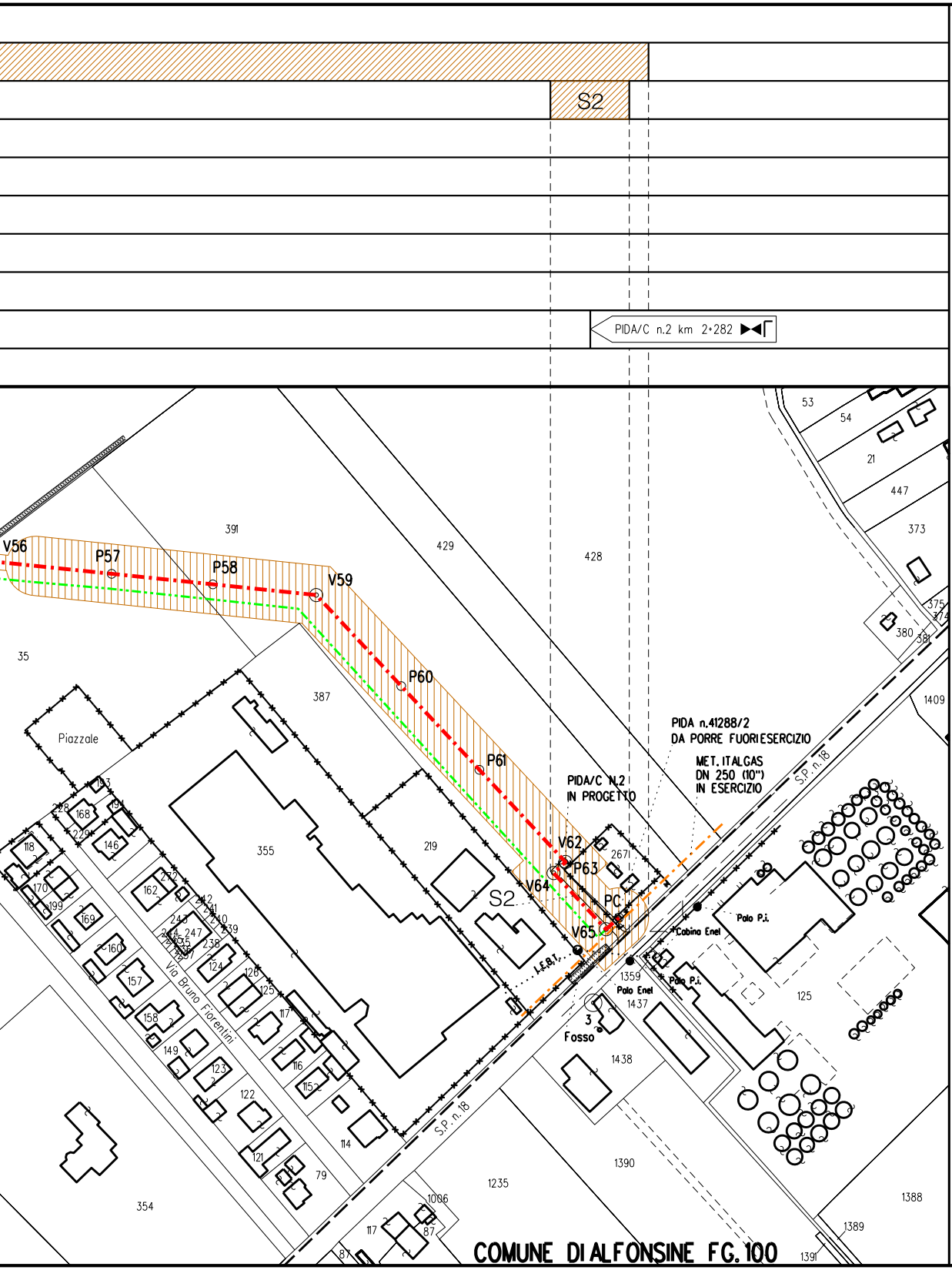
S2
PIDA/C n.2 km 2+282
53
54
21
447
373
375
374
380
381
1409
V56
P57
P58
V59
391
429
428
35
P60
387
Piazzale
P61
PIDA n.41288/2
DA PORRE FUORIESERCIZIO
MET. ITALGAS
DN 250 (10")
IN ESERCIZIO
S.P. n.18
PIDA/C N.2
IN PROGETTO
V62
P63
2671
V64
S2
PC
V65
355
219
I.E.B.T.
Cabina Enel
Palo P.i.
Palo P.i.
1359
Palo Enel
1437
3
Fosso
1438
125
Via Bruno Fiorentini
354
114
79
1235
1390
1006
117
87
87
1388
1389
1391
S.P. n.18
COMUNE DI ALFONSINE FG. 100

LEGENDA

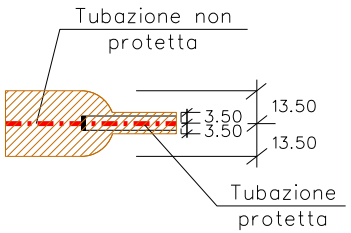
Tubazione non protetta
3.50
3.50
13.50
13.50
Tubazione protetta

Fascia di vincolo preordinato all' esproprio (v.p.e.), (ASSERVIMENTO) coincidente con la fascia di servitu' DN 100 (4") - DP 75 bar

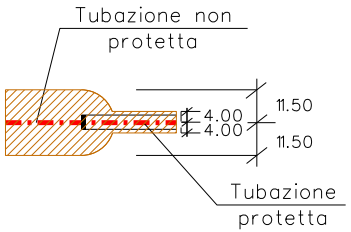
Tubazione non protetta
4.00
4.00
11.50
11.50
Tubazione protetta

Fascia di vincolo preordinato all' esproprio (v.p.e.), (ASSERVIMENTO) coincidente con la fascia di servitu' DN 150 (6") - DP 64 bar

▨ S Strade di accesso definitive

-·-·-·- METANODOTTO IN PROGETTO

-·-·-·- METANODOTTI IN ESERCIZIO

-··-··- METANODOTTI DA DISMETTERE

-·-·-·- METANODOTTI STOGIT FUORIESERCIZIO

-·-·-·- METANODOTTI ITALGAS

Il presente disegno e' di proprieta' aziendale - La societa' tutelera' i propri diritti a termine di legge.

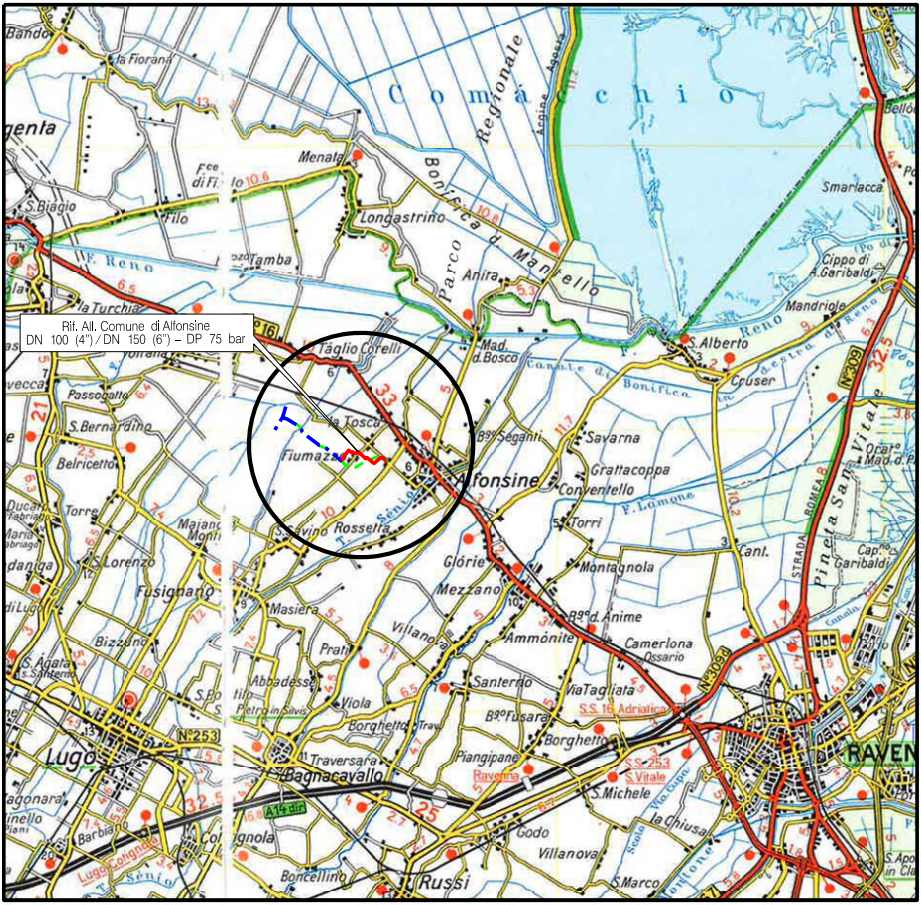
Rif. All. Comune di Alfonsine
DN 100 (4")/DN 150 (6") – DP 75 bar
Comacchio
Alfonsine
Fiumazzo
Taglio Corelli
Longastrino
Menata
Anita
S. Alberto
Savarna
Conventello
Mezzano
Glorie
Fusignano
Lugo
Bagnacavallo
Russi
Ravenna
Santerno
Villanova
Masiera
Bizzuno
Voltana
Rossetta
Passogatto
S. Bernardino
Belricetto
Ammonite
Camerlona
Piangipane
Godo
Boncellino
Traversara

COROGRAFIA **SCALA 1:** 200000

Nel Comune di ALFONSINE

DOTT. ING. LUMINARI MARCO
N.1332

0	29/08/18	EMISSIONE PER AUTORIZZAZIONE UNICA 327	RIGHI	BATTISTI	LUMINARI
REV.	DATA	DESCRIZIONE	DISEGN.	CONTR.	APPROV.

Proprietario snam

Progettista COMIS
consulenza materiali - ispezioni - saldatura
progettazione-direzione lavori

DISEGNO
P-VPE-9111433

Metanodotto:

Rif. All. Comune di Alfonsine
DN 100 (4")/DN 150 (6") – DP 75 bar

REVISIONE 0

COMMESSA **NR/18123/R-L01**
COD. TEC. **911433**

SCALA **1:2000**

PLANIMETRIA CATASTALE
CON FASCIA DI VINCOLO PREORDINATO ALL'ESPROPRIO

sostituisce il
sostituito dal